


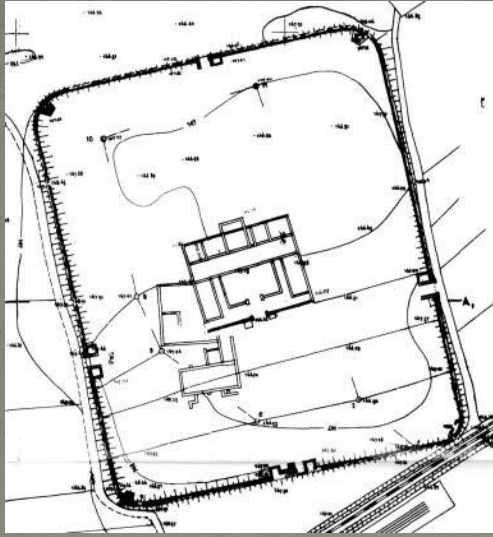


**RADIONICA ZA PROFESIONALCE
U BAŠTINSKOM SEKTORU**

**WORKSHOP FOR PROFESSIONALS
IN HERITAGE SECTOR**

Bibliografska obrada literature o kasnoantičkim utvrđenjima na području Bosne i Hercegovine

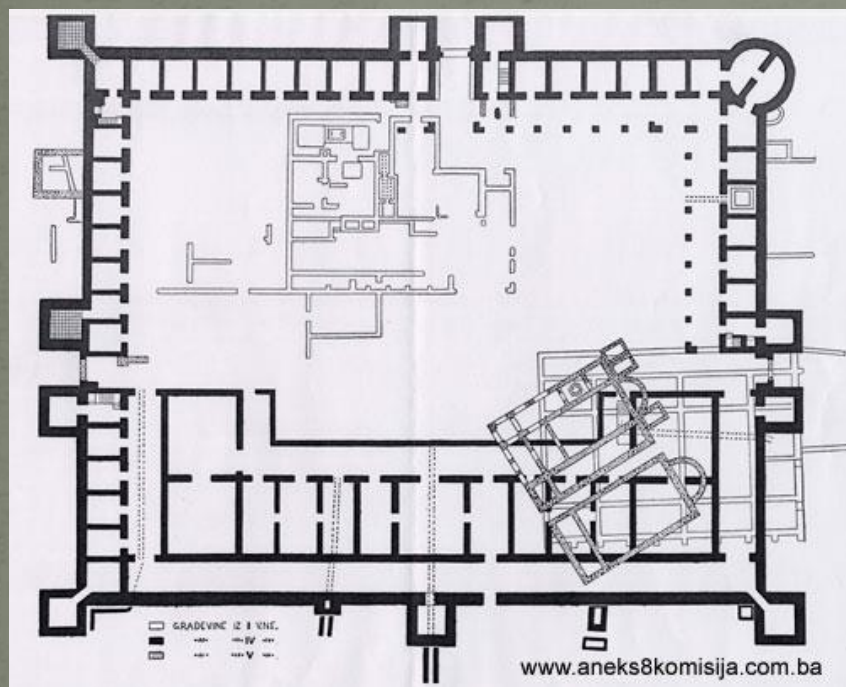
Autor: Hadžihasanović Jesenko



Periodi djelovanja

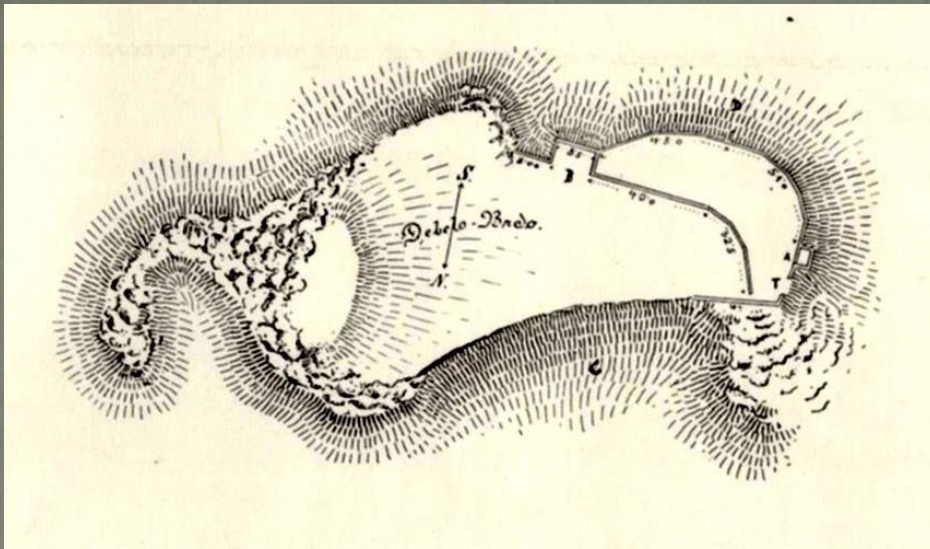
- Prvi period: od 1888. do 1918. godine
- Drugi period: od 1918. do 1945. godine
- Treći period: od 1945. do 1992. godine
- Četvrti period: od 1995. godine do danas

Prvi period djelovanja

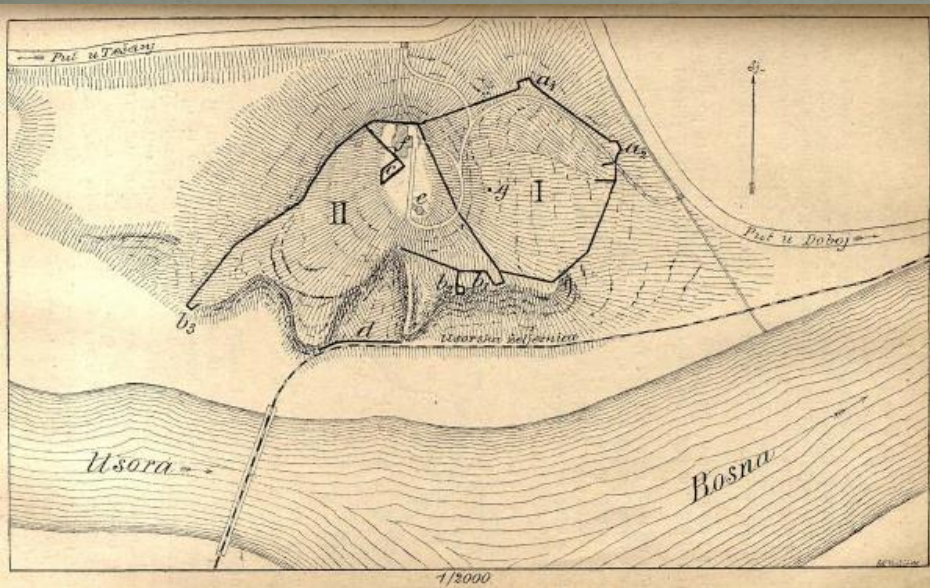


Slika 17. Staja u kastelu Mogorjelu.


Tlocrt Mogorjela i fotografija sa iskopavanja



Plan Debelog Brda




Plan Crkvine kod Doboja



Vaclav Radimsky

Drugi period djelovanja

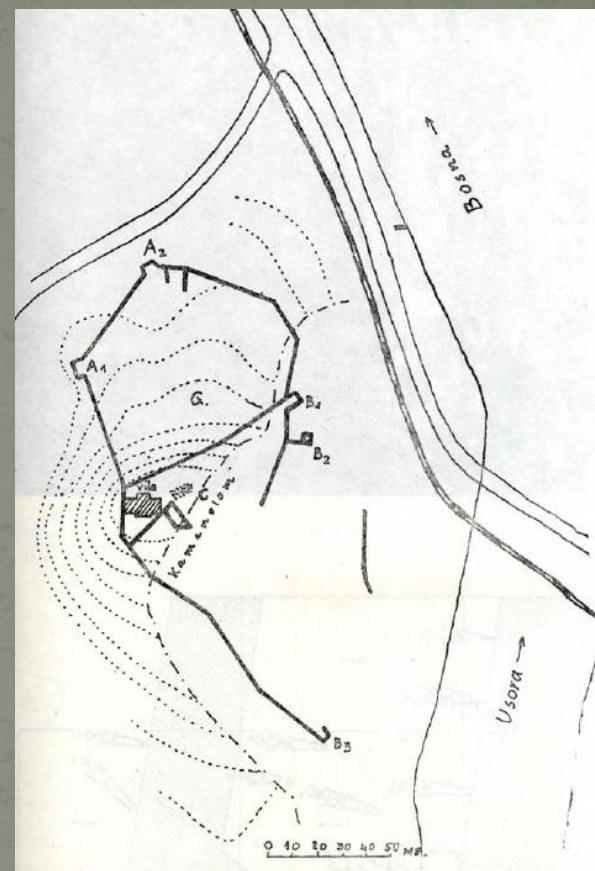
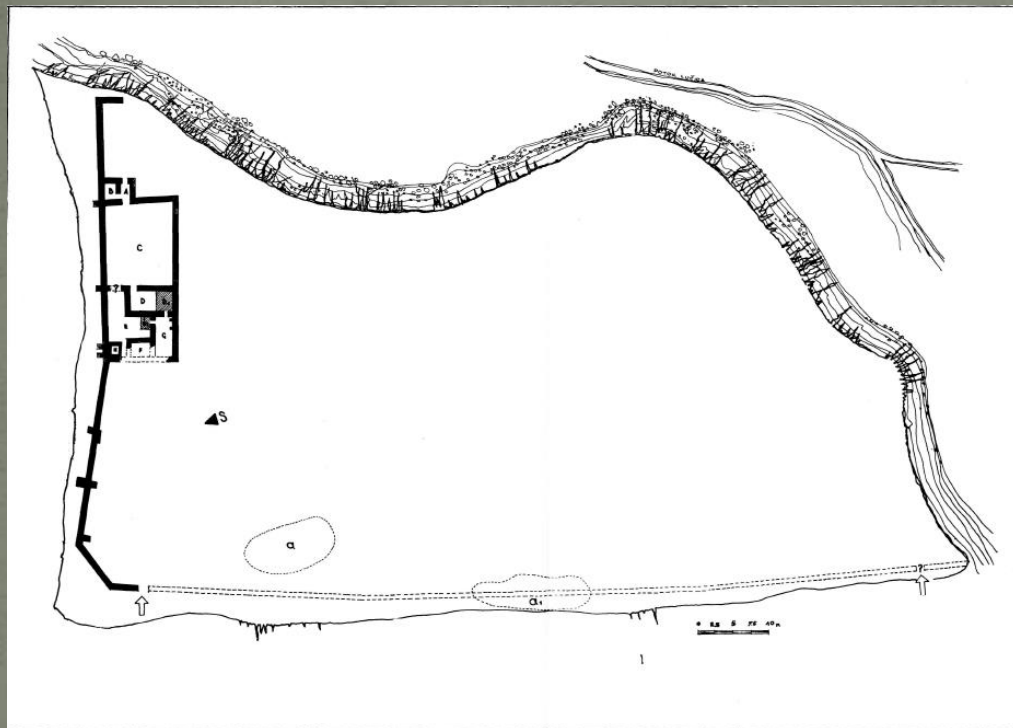


Lijevo: Vladislav Skarić; Sredina gore: Đoko Mazalić; Sredina dole: Dimitrije Sergejevski; Desno: Josip Korošec

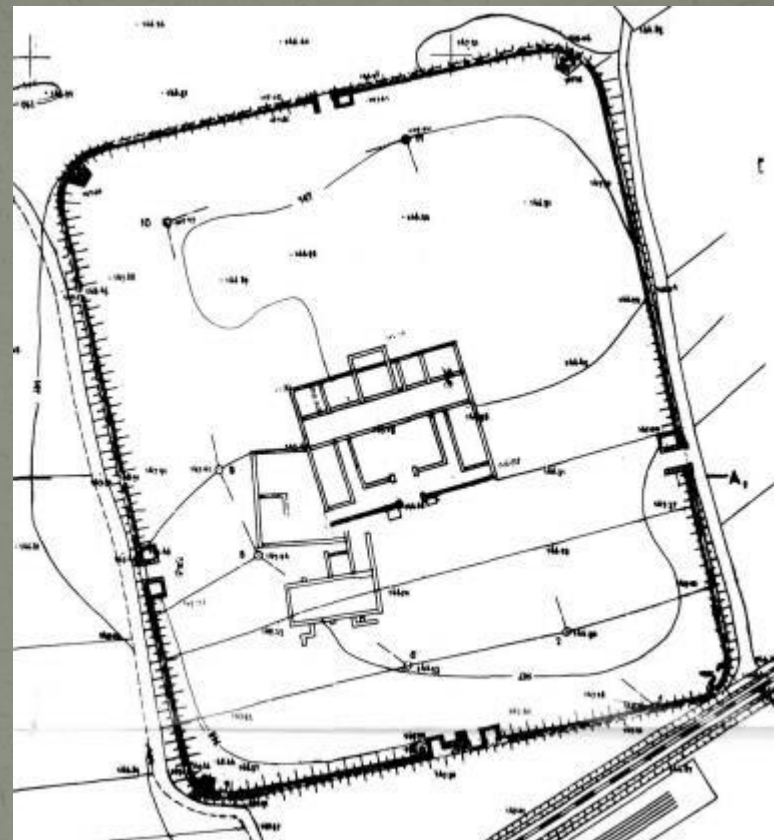
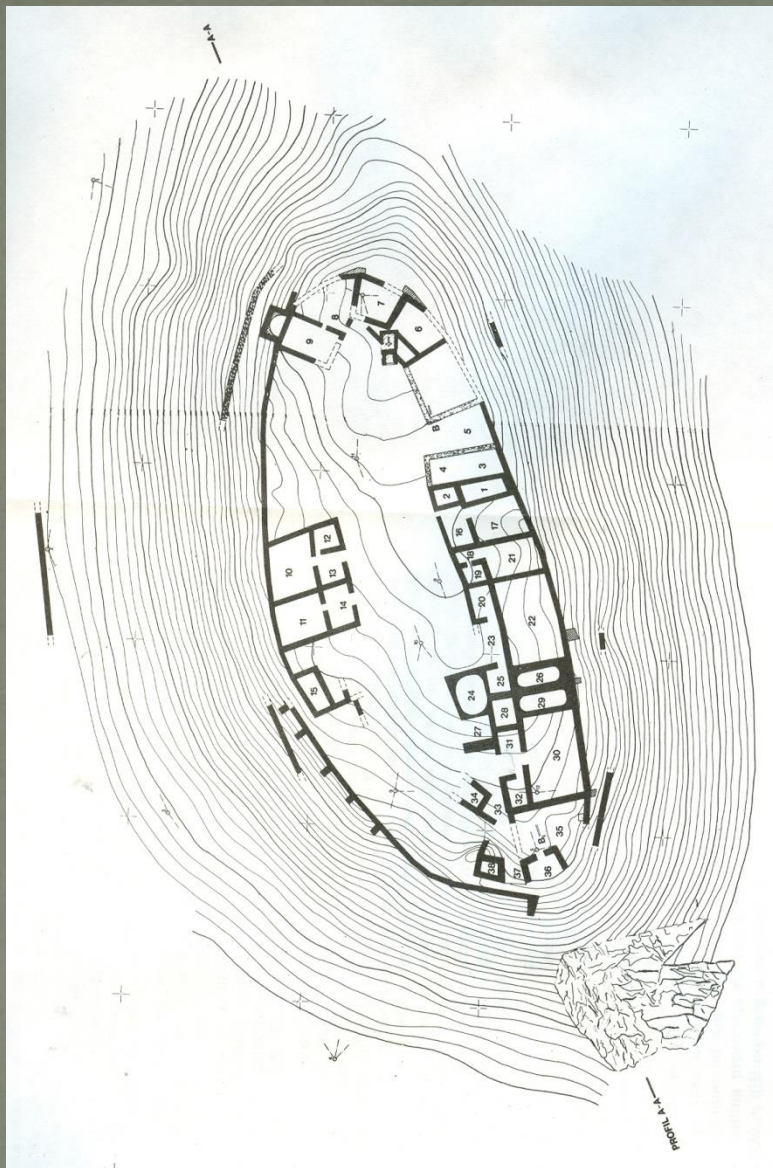
Treći period djelovanja



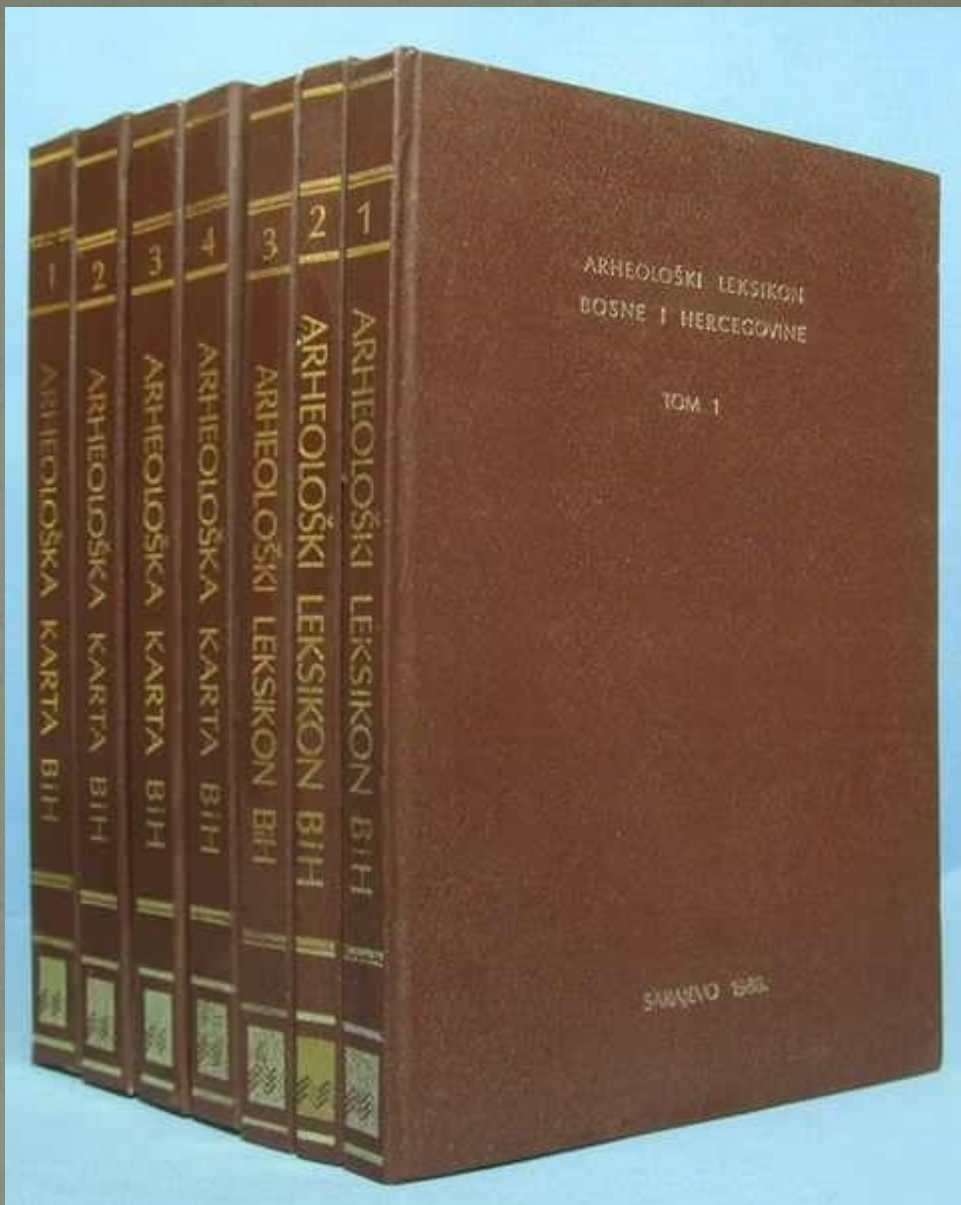
Gore s lijeva na desno: Pavao Anđelić, Đuro Basler, i Irma Čremošnik
Dole s lijeva na desno: Vettors Hermann i Alojz Benac



Lijevo: Tlocrt utvrde u Gornji Vrbljanima na Sani;
 Desno: Tlocrt utvrde na Crkvini kod Doboja



Lijevo: Tlocrt utvrde na Biogracima kod Lištine; Desno: Tlocrt utvrde pomoćnih jedinica u Makljenovcu kod Doboja



ARHEOLOŠKI LEKSIKON
BOSNE I HERCEGOVINE

TOM 1

SRNAVO 1982

1 ARHEOLOŠKI LEKSIKON BIH

2 ARHEOLOŠKI LEKSIKON BIH

3 ARHEOLOŠKI LEKSIKON BIH

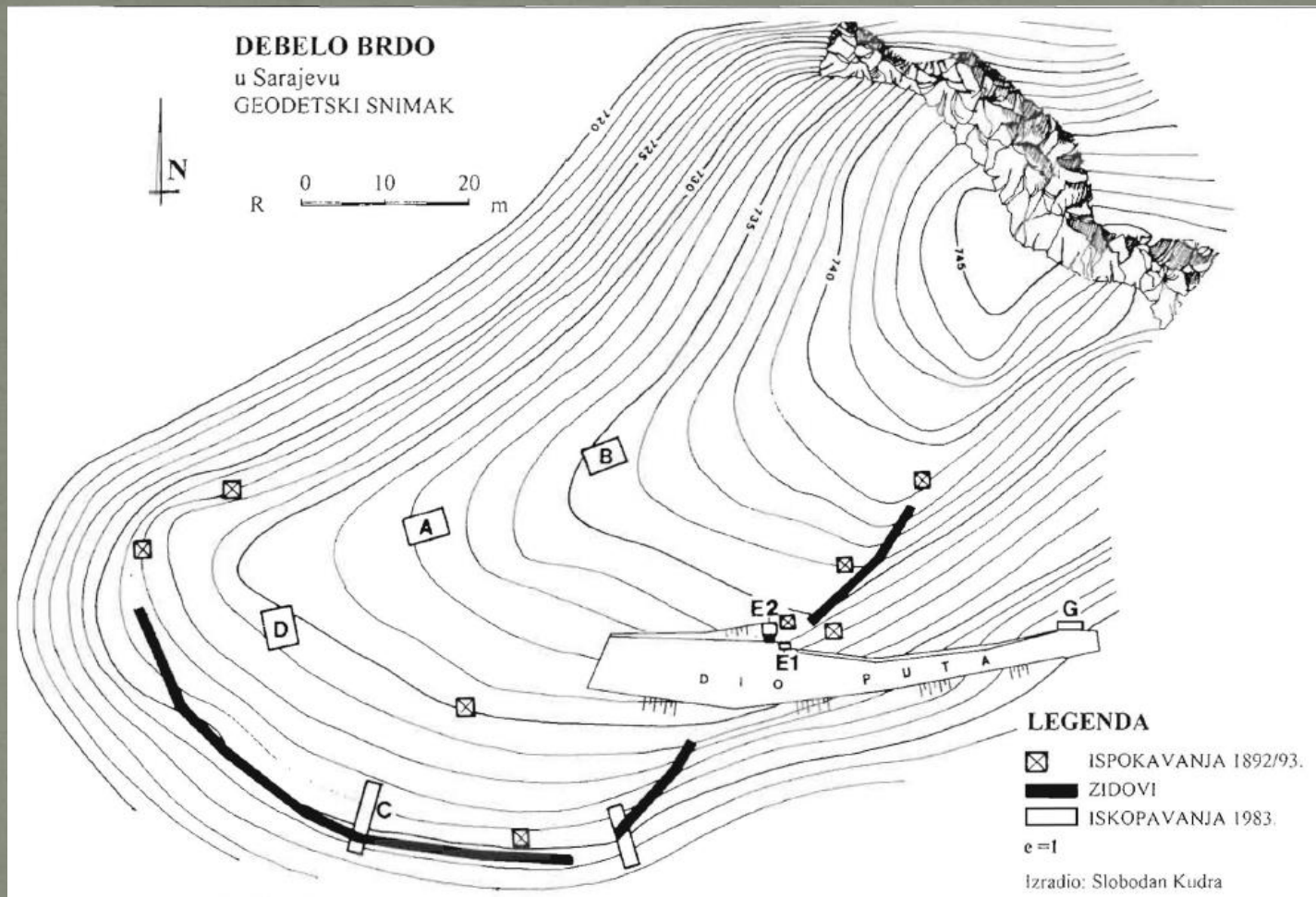
4 ARHEOLOŠKA KARTA BIH

5 ARHEOLOŠKA KARTA BIH

6 ARHEOLOŠKA KARTA BIH

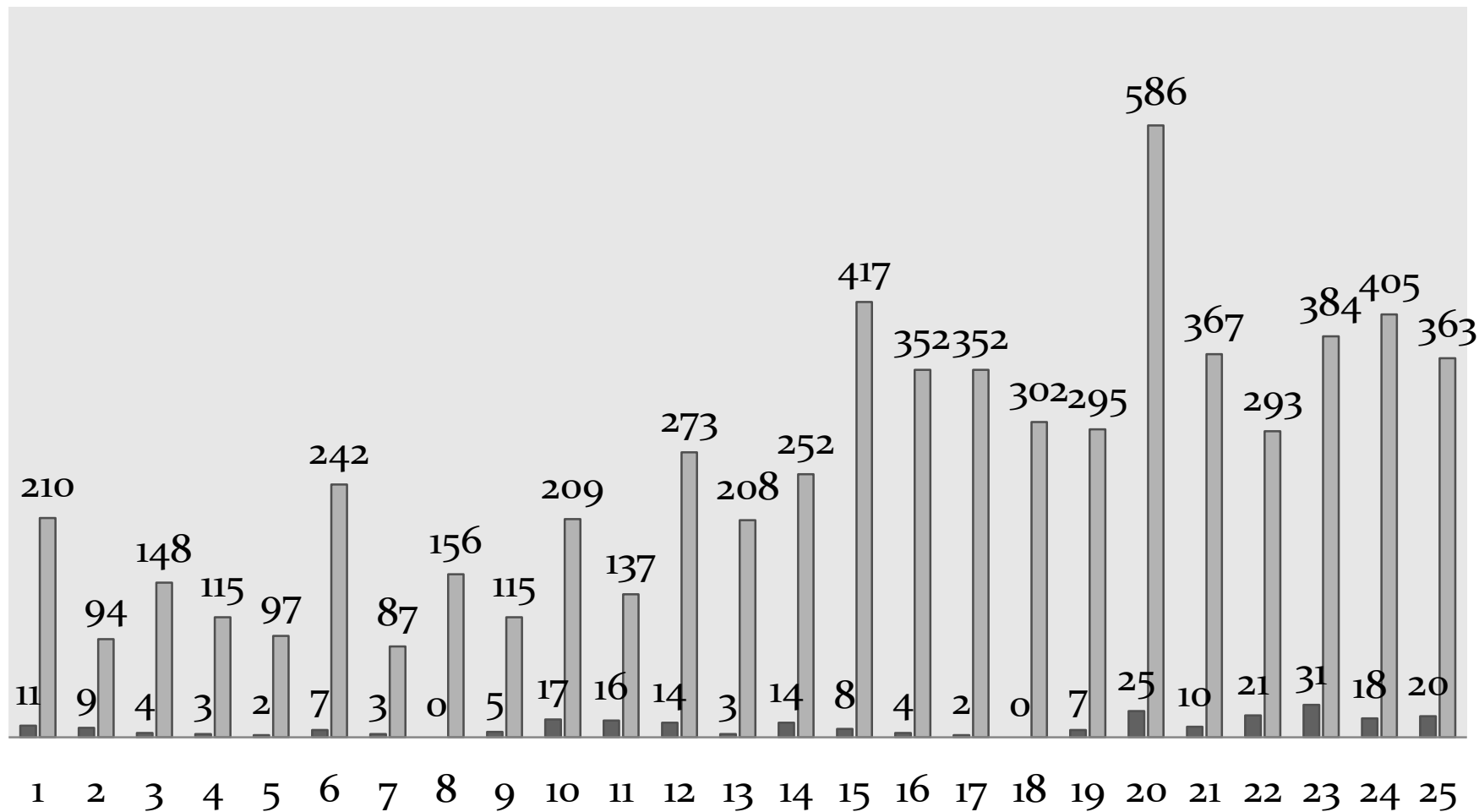
7 ARHEOLOŠKA KARTA BIH

Četvrti period djelovanja



Broj lokaliteta po regijama

- Broj lokaliteta sa kasno antičkim utvrdama
- Sveukupan broj lokaliteta u regiji





Plavo: Regije 8 i 18

Crveno: Regije 20, 22, 23, 24 i 25

Hvala na pažnji.